

交通標誌圖

警示標誌



前方併綫



十字路口



分行公路



雙向交通



終點高速公路半英里



彎曲道路



右轉



前方停止



需讓



鐵路交叉口



4段軌道



路滑



禁止超車區



併綫



直通交通 向左綫合併



交通中斷 向左綫合併



交通信號指示



自行車交通



校車停車 400尺



行人交通



路面狹窄



路面結束



鬆軟路肩道



沙石落下地帶



窄橋



此處淹水



前方十字路口




起伏路



9% 下坡道



學童人行道



方向箭頭



貨車翻車 減速



急轉彎 減速



T字路口



前方信號

禁制標誌



停止



讓路



錯路



禁止駛入



禁止左轉



禁止停車



禁止回轉



任何時間 不準停車




禁止超車



僅準右轉



靠右



靠左



僅準雙向左轉

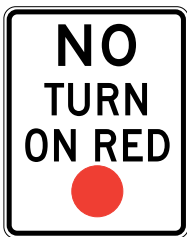


慢速車輛 靠右

禁制標誌 (續)



前方 雙向交通



紅燈 禁止轉彎



綠燈 左轉讓路



時速限制 50




轉彎車輛 須 禮讓 行人




行人交通 按鈕



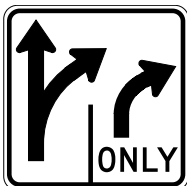
鐵路交叉口



限中間或左轉道 禁止回轉



左轉或回轉



限中間或右轉道



禁止轉彎



右道車輛 須 轉右



慢行交通 使用 避車道



限 緊急停車



禮讓 上坡交通



右道車輛 須 出道



避車道 1/4 英里



自行車道



前有公車 共乘道



高乘載車輛罰款 共乘違例 最低罰款 \$ _____



單行道

道路施工標誌



前方施工



前路封閉



無路肩



前方單行道



道路封閉



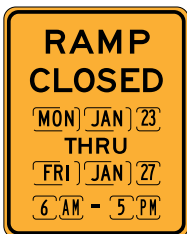
鬆土地帶



前方路肩施工




工人施工



匝道關閉 1月23日 星期一至 1月27日 星期五 6 AM - 5 PM



前方信號旗手




慢速車



使用下一出口



前路施工 5英里



繞道行駛

引導和休閒標誌



電車



機場



北南



共乘車道 入口



出口



自行車道



分車道公路 前方2英里



停車換乘



殘疾人士



電話



電動汽車 充電站



緊急電話 9-1-1 休息站 1英里 下站服務區 23英里



醫院



露營地