

경고표시



전방차선감소



교차로



도로분리



왕복2 차선



도로끝남½ 마일



굴곡도로



우회전



전방정지



전방양보



철도



트랙



미끄럼도로



추월금지구역



차선통합



차선통과좌측통합



차선종료 좌측통합



교통신호



자전거통행



학교버스 정지400 피트



보행자통행



도로협소화



포장끝



부드러운갓길



경사지역



좁은다리



침수



전방횡단보도




비포장도로



9% 경사



학교지대



방향화살표



트럭뒤집힘 감속



긴급회전 감속



T 교차로



사전신호

정규표지판



멈춤



양보



잘못된길



진입금지



좌회전금지



주차금지



유턴금지



상시주차금지



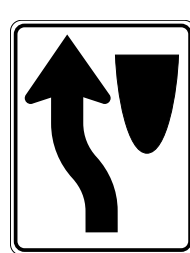
추월금지



우회전만가능



오른쪽유지



오직이것만



좀더천천히

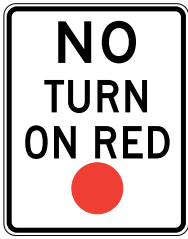


오른쪽유지 허용

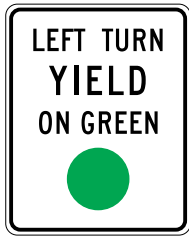
정규표지판(계속)



전방2 방향 교통



빨간등 회전금지



초록등 좌회전양보



속도제한 50



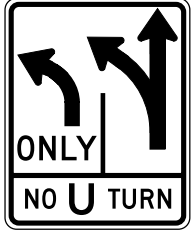
회전차량 보행자에게




횡단시 버튼누르기



철도횡단



오직 유티금지



왼쪽혹은유티
중심또는좌회전
차선



오직
중심또는우회전
차선



회전금지



오른쪽차선만우회전



더천천히통행
감속차선사용



오직비상시만주차



언덕길통행양보



오른쪽차선통과



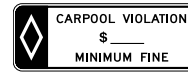
감속차선 1/4 마일



자전거차선



전방버스카풀차선



카풀위반최소벌금

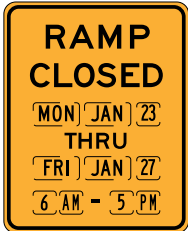


일방통행

도로건설표지판




WORKERS



RAMP
CLOSED
MON JAN 23
THRU
FRI JAN 27
6 AM - 5 PM



전방도로통제관



천천히움직이는 차량



USE NEXT
EXIT

다음출구사용



ROAD WORK
NEXT 5 MILES

5 마일전방 도로작업



DETOUR

우회

안내및오락표지판



트롤리



공항



북 남



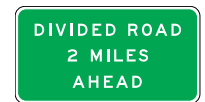
카풀차선입구



출구



자전거도로



2 마일전방 분리도로




PARK & RIDE

주차및승차



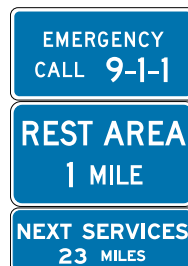
장애자용



전화



전기자동차 충전소



비상전화 휴게소1
마일 다음서비스 23
마일



병원



캠핑